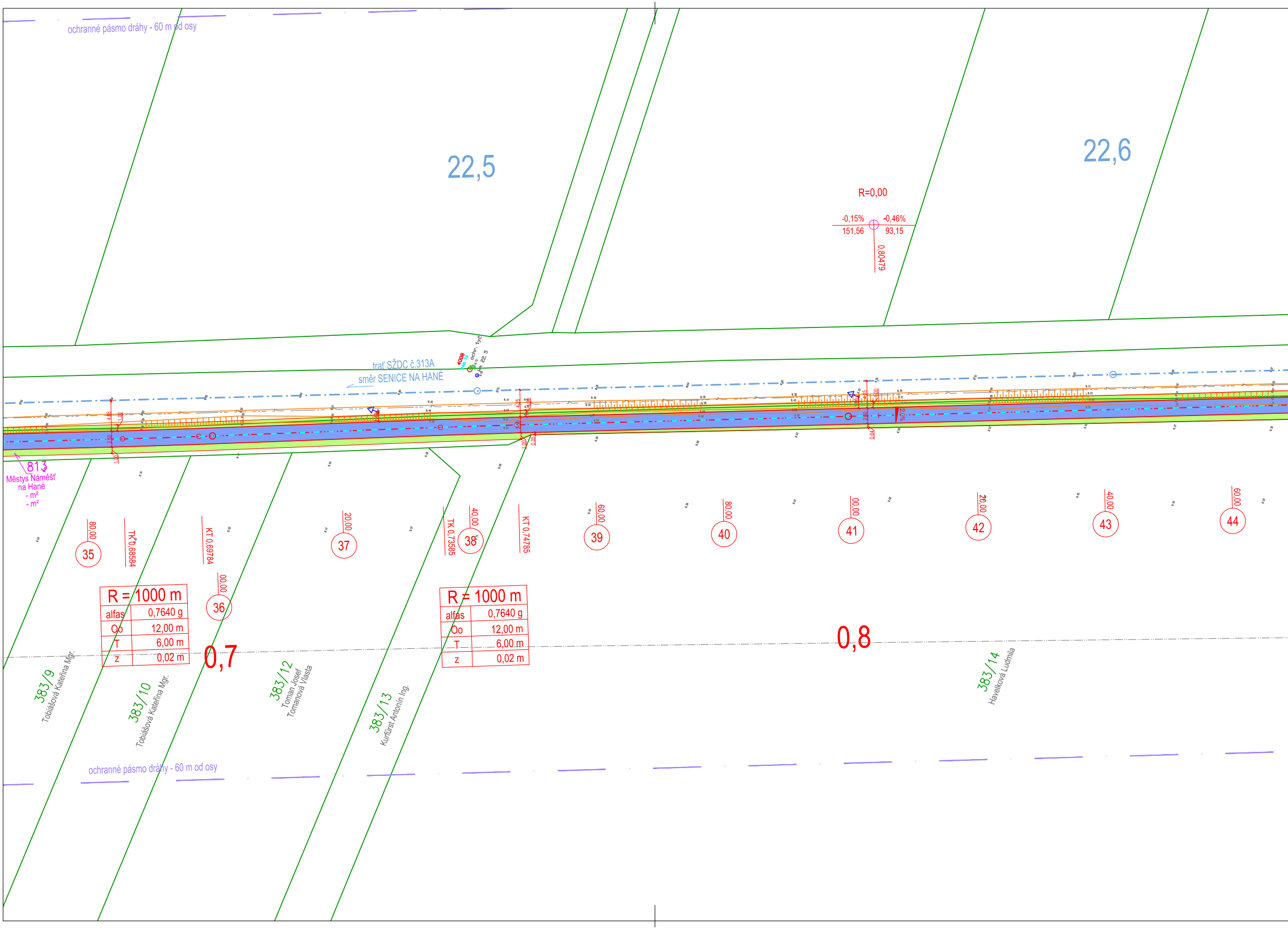
ochranné pásmo dráhy - 60 m od osy
22,5
22,6
R=0,00
-0,15%
-0,46%
151,56
93,15
0,80479
trať SŽDC č.313A
směr SENICE NA HANÉ
ochr. tyč
813
Městys Náměšť na Hané
- m²
- m²
80,00
35
TK 0,68584
KT 0,69784
00,00
36
20,00
37
TK 0,73585
40,00
38
KT 0,74785
60,00
39
80,00
40
00,00
41
20,00
42
40,00
43
60,00
44
R = 1000 m
alfas 0,7640 g
Oo 12,00 m
T 6,00 m
z 0,02 m
0,7
R = 1000 m
alfas 0,7640 g
Oo 12,00 m
T 6,00 m
z 0,02 m
0,8
383/9
Tobiášová Kateřina Mgr.
383/10
Tobiášová Kateřina Mgr.
383/12
Toman Josef
Tomanová Vlasta
383/13
Kurfürst Antonín Ing.
383/14
Havelková Ludmila
ochranné pásmo dráhy - 60 m od osy

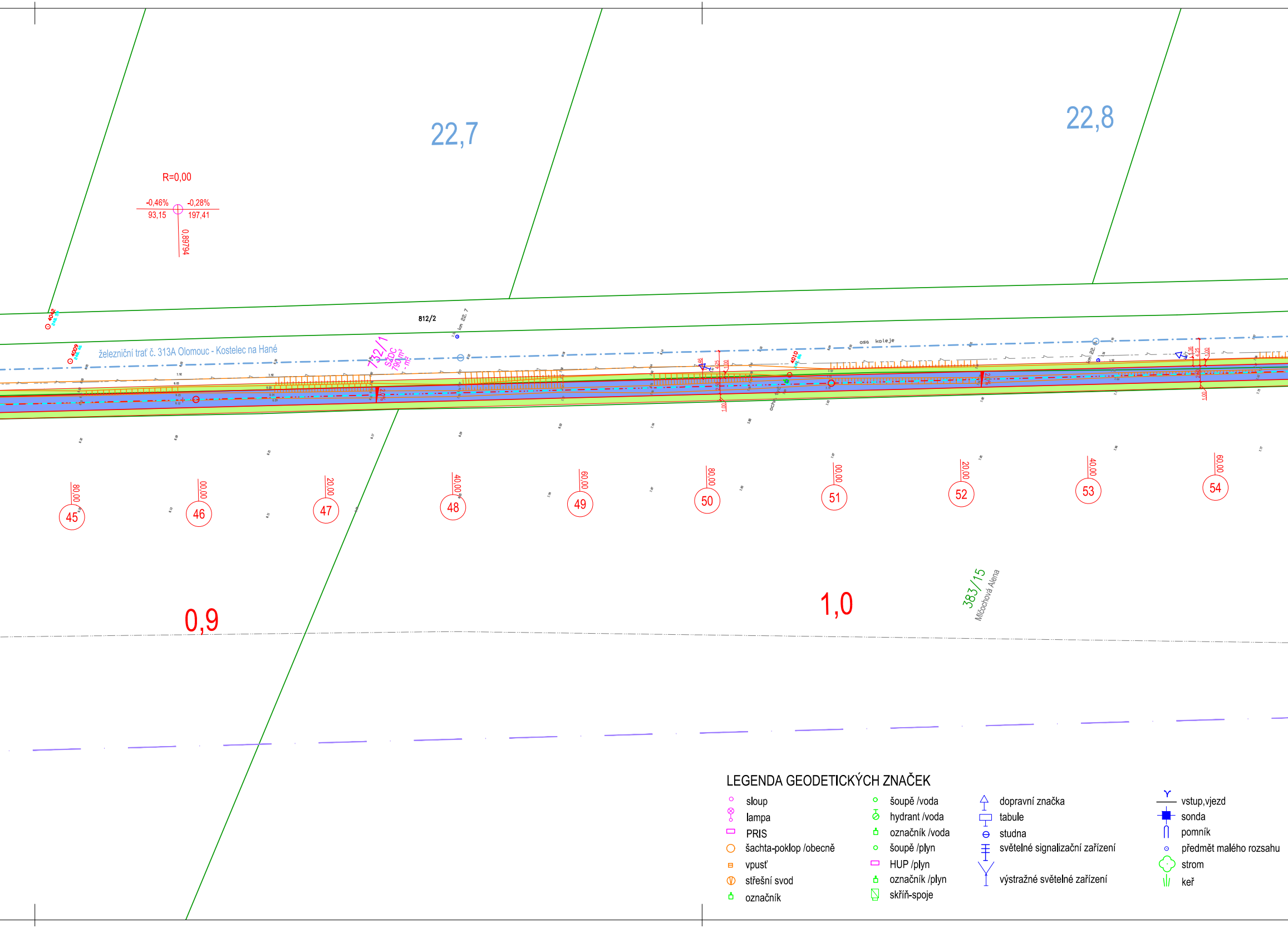
22,7
22,8
R=0,00
-0,46%
-0,28%
93,15
197,41
0,89794
812/2
km 22,7
železniční trať č. 313A Olomouc - Kostelec na Hané
732/1
SŽDC
790 m²
osa koleje
km 22,8
80,00
45
00,00
46
20,00
47
40,00
48
60,00
49
80,00
50
00,00
51
20,00
52
40,00
53
60,00
54
0,9
1,0
383/15
Míčochová Alena

LEGENDA GEODETICKÝCH ZNAČEK

- sloup
- lampa
- PRIS
- šachta-poklop /obecně
- vpusť
- střešní svod
- označník
- šoupě /voda
- hydrant /voda
- označník /voda
- šoupě /plyn
- HUP /plyn
- označník /plyn
- skříň-spoje
- dopravní značka
- tabule
- studna
- světelné signalizační zařízení
- výstražné světelné zařízení
- vstup,vjezd
- sonda
- pomník
- předmět malého rozsahu
- strom
- keř

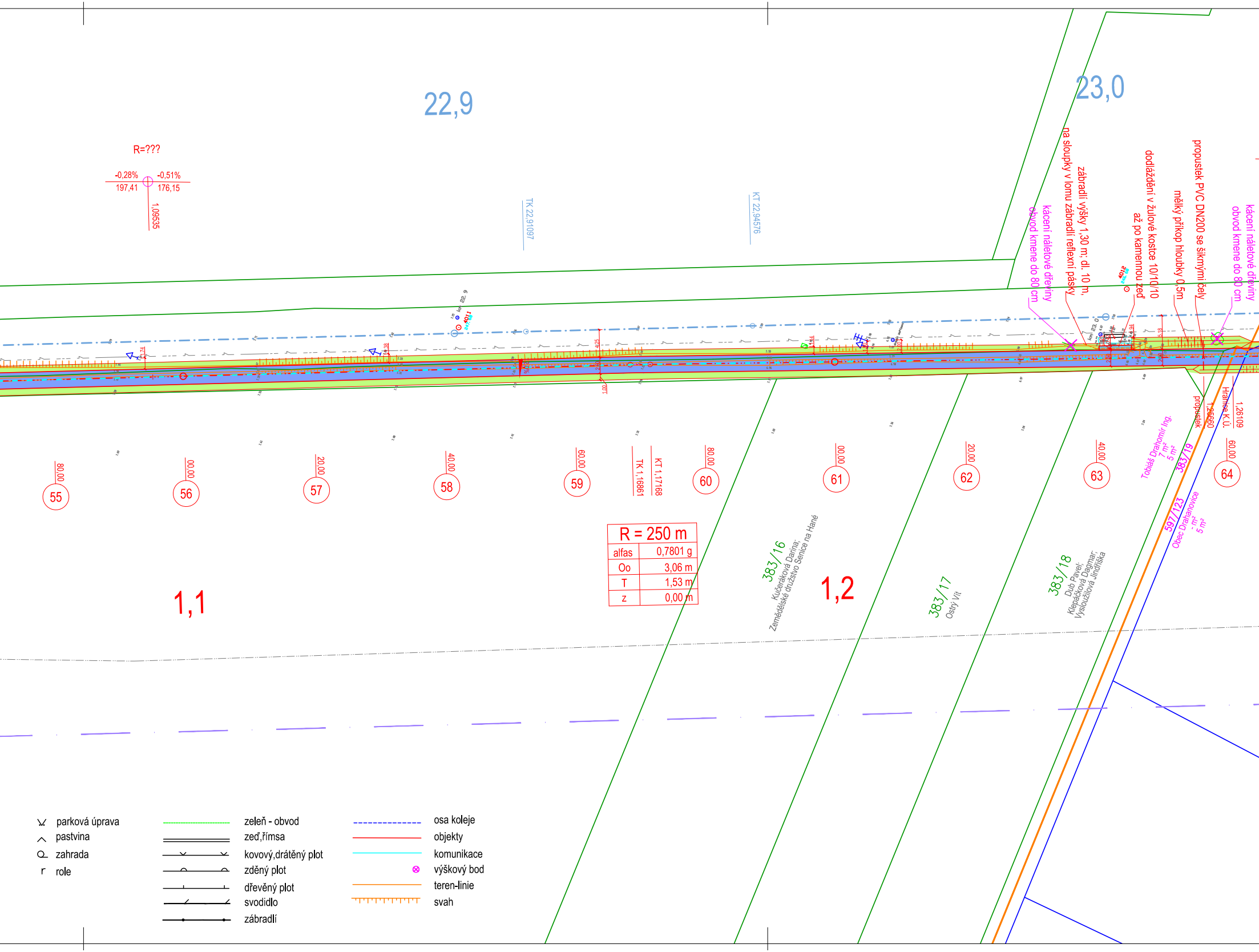
22,9
23,0
R=???
-0,28%
197,41
-0,51%
176,15
1,09535
TK 22,91097
KT 22,94576
km 22,9
km 23,0
kácení náletové dřeviny
obvod kmene do 80 cm
na sloupky v lomu zábradlí reflexní pásky
zábradlí výšky 1,30 m; dl. 10 m,
až po kamennou zeď
dodláždění v žulové kostce 10/10/10
mělký příkop hloubky 0,5m
propustek PVC DN200 se šikmými čely
kácení náletové dřeviny
obvod kmene do 80 cm
propustek
1,25660
Hranice K.Ú.
1,26109
80,00
55
00,00
56
20,00
57
40,00
58
60,00
59
TK 1,16861
KT 1,17168
80,00
60
00,00
61
20,00
62
40,00
63
60,00
64
1,1
1,2
383/16
Kučeráková Darina;
Zemědělské družstvo Senice na Hané
383/17
Ostrý Vít
383/18
Dub Pavel;
Klepáčková Dagmar;
Vysloužilová Jindřiška
Tobiáš Drahomír Ing.
7 m²
5 m²
383/19
597/123
Obec Drahanovice
- m²
5 m²

R = 250 m	
alfas	0,7801 g
Oo	3,06 m
T	1,53 m
z	0,00 m

parková úprava	zeleň - obvod	osa koleje	
pastvina	zeď,římsa	objekty	
zahrada	kovový,drátěný plot	komunikace	
role	zděný plot	⊗ výškový bod	
	dřevěný plot	teren-linie	
	svodidlo	svah	
	zábradlí		

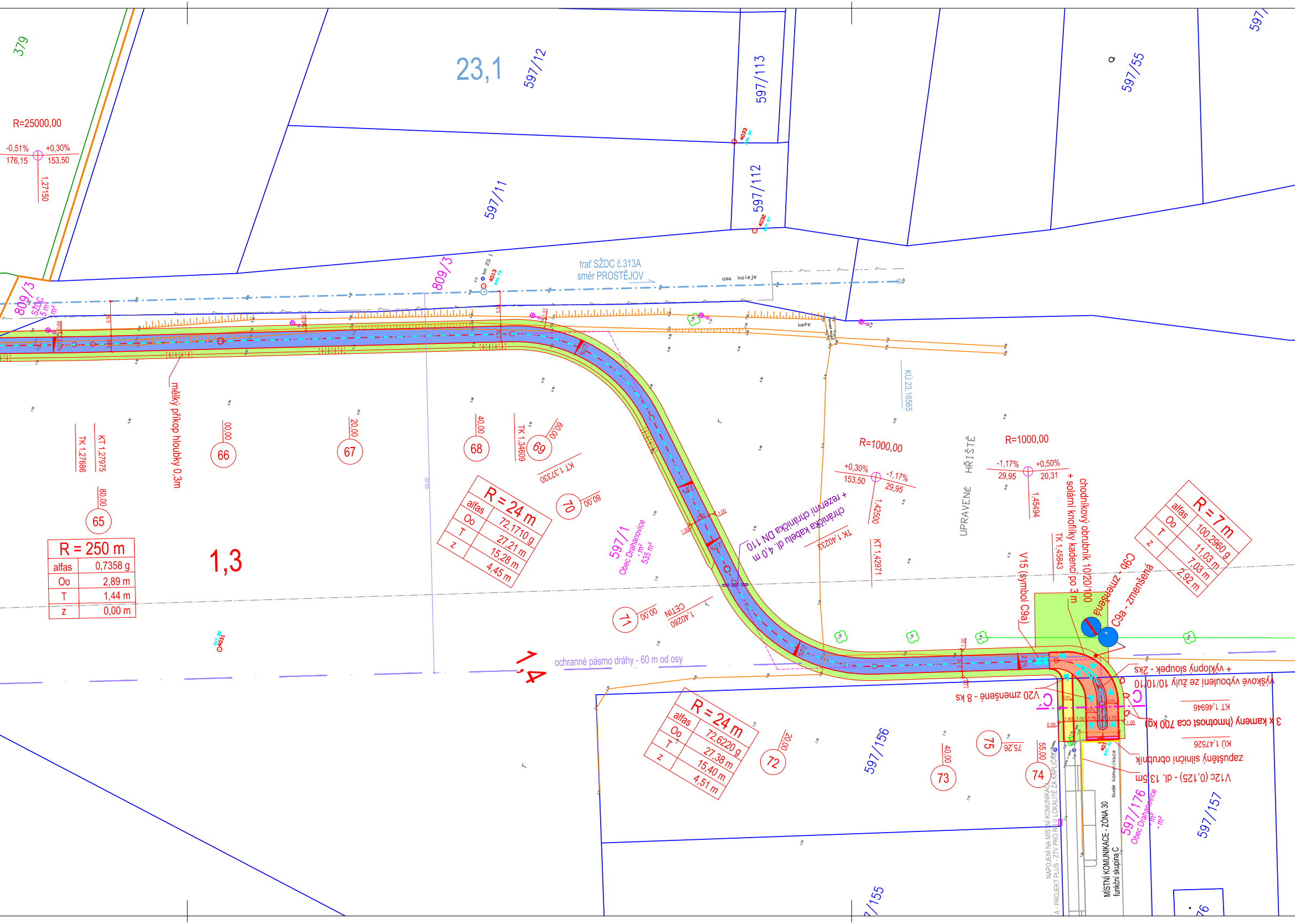
379
R=25000,00
-0,51%
+0,30%
176,15
153,50
1,27150
23,1
597/12
597/113
597/112
597/11
597/55
597/
809/3
809/3
SŽDC
5 m²
trať SŽDC č.313A
směr PROSTĚJOV
osa koleje
keře
KÚ 23,16565
mělký příkop hloubky 0,3m
TK 1,27686
KT 1,27975
65
80,00
66
00,00
67
20,00
68
40,00
TK 1,34609
69
60,00
KT 1,37330
70
80,00
R = 250 m
alfas 0,7358 g
Oo 2,89 m
T 1,44 m
z 0,00 m
1,3
R = 24 m
alfas 72,1710 g
Oo 27,21 m
T 15,28 m
z 4,45 m
597/1
Obec Drahanovice
- m²
535 m²
71
00,00
CETIN
1,40280
ochranné pásmo dráhy - 60 m od osy
1,4
R=1000,00
+0,30%
-1,17%
153,50
29,95
1,42500
KT 1,42971
TK 1,40233
+ rezervní chránička kabelu dl. 4,0 m
chránička DN 110
UPRAVENÉ HŘIŠTĚ
R=1000,00
-1,17%
+0,50%
29,95
20,31
1,45494
TK 1,45843
V15 (symbol C9a)
chodníkový obrubník 10/20/100
+ solární knoflíky kadenci po 3 m
C9b - zmenšená
C9a - zmenšená
R = 7 m
alfas 100,2960 g
Oo 11,03 m
T 7,03 m
z 2,92 m
+ výklopný sloupek - 2ks
výškové vyboulení ze žuly 10/10/10
V20 zmenšené - 8 ks
C
C
KT 1,46946
3 x kameny (hmotnost cca 700 kg)
KÚ 1,47526
zapuštěný silniční obrubník
V12c (0,125) - dl. 13,5m
R = 24 m
alfas 72,6220 g
Oo 27,38 m
T 15,40 m
z 4,51 m
72
20,00
597/156
73
40,00
75
75,26
74
55,00
NAPOJENÍ NA MÍSTNÍ KOMUNIKACI
A - PROJEKT PLUS - ZTV PRO RD V LOKALITĚ ZA KAPLIČKOU
bude komunikace
MÍSTNÍ KOMUNIKACE - ZÓNA 30
funkční skupina C
597/176
Obec Drahanovice
- m²
- m²
597/157
/155
76


809/1
Pře
597/158
597/159
469

LEGENDA:

- 🟦 SMÍŠENÁ STEZKA - ASFALTOBETON (konstrukce 1)
- ▨ SMÍŠENÁ STEZKA NA PŘEJEZDU PRO ZEMĚDĚLSKOU TECHNIKU (konstrukce 2)
- 🟧 SMÍŠENÁ STEZKA - BET. DLAŽBA BEZ FAZETY 10x20 CM, TL. 8 CM, ČERVENÁ (konstrukce 3)
- ⬜ ÚČELOVÁ KOMUNIKACE - OBNOVA OBRUSNÉ VRSTVY - ASFALTOBETON (konstrukce 8)
- 🟨 CHODNÍK - BET. DLAŽBA S FAZETOU 10X20 CM, TL. 6 CM, ŠEDÁ (konstrukce 4)
- 🟪 HMATNÁ DLAŽBA - BETONOVÁ DLAŽBA 10X20 CM, TL. 6 CM, BÍLÁ
- 🟦 STŘEDOVÝ OSTRŮVEK, DODLÁŽDĚNÍ - ŽULOVÁ KOSTKA 10/10/10 (konstrukce 5)
- ▨ NÁJEZD NA PŘEJEZD PRO ZEMĚDĚLSKOU TECHNIKU - ŽULOVÁ KOSTKA 10/10/10 (konstrukce 6)
- 🟫 OSTATNÍ PLOCHY - ŽIVIČNÝ RECYKLÁT (konstrukce 7)
- 🟩 VEGETACE
- - - - ZÁBRADLÍ
- ── PŘIROZENÁ VODÍCÍ LINIE

- —·— OSA KOLEJE ŽELEZNIČNÍ TRATĚ
- ── NAVRHOVANÝ STAV
- ── NAVAZUJÍCÍ STAVBA "ZTV pro RD v lokalitě za kapličkou" PD z r. 2013

KLAD LISTŮ:

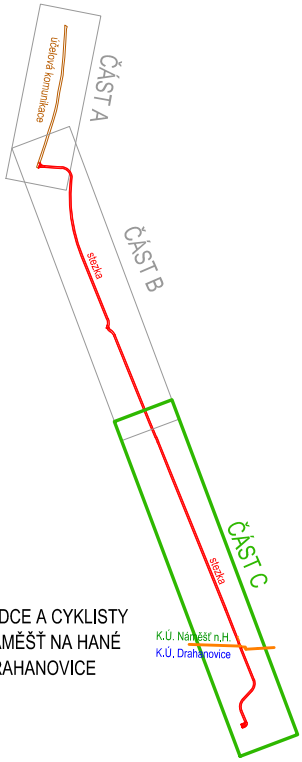
účelová komunikace
ČÁST A
ČÁST B
stezka
ČÁST C
stezka
K.Ú. Náměšť n.H.
K.Ú. Drahanovice

LEGENDA SÍTÍ:

- ČEZ - VN NADZEMNÍ
- CETIN - NEZNÁMÁ POLOHA
- CETIN - NOVÁ CHRÁNIČKA
- CETIN - RÁDIOVÁ SÍŤ
- SSZT OŘ OLC (SŽDC) - DRÁŽNÍ ZABEZPEČOVACÍ A SDĚLOVACÍ KABEL
- ČD TELEMATIKA - TELEKOMUNIKAČNÍ VEDENÍ
  TK ČD Telematika vede ve společné trase s kabelem SSZT

OCHRANNÁ PÁSMA:

- OP ČEZ - VN NADZEMNÍ
- OP DRÁHY

KATASTRÁLNÍ ÚZEMÍ:

- ── K. Ú. NÁMĚŠŤ NA HANÉ
- ── K. Ú. DRAHANOVICE

100/1	PARCELNÍ ČÍSLO DOTČENÉHO POZEMKU
Jan Novák	VLASTNÍK
- m^2	TRVALÝ ZÁBOR
- m^2	VYNĚTÍ ZE ZPF
Jan Novák	VLASTNÍK SOUSEDNÍHO POZEMKU

STAVEBNÍ OBJEKTY:

SO 101 - STEZKA PRO CHODCE A CYKLISTY
SO 101.1 - K. Ú. NÁMĚŠŤ NA HANÉ
SO 101.2 - K. Ú. DRAHANOVICE

VÝŠKOVÝ SYSTÉM B.p.v.
SOUŘADNICOVÝ SYSTÉM S-JTSK

VEDOUCÍ PROJEKTU	ZODPOVĚDNÝ PROJEKTANT	VYPRACOVAL
Ing. Petr SMÍTAL ČKAIT 1202264	Ing. Linda SMÍTALOVÁ ČKAIT 1201908	Ing. Michal LOLEK

STAVEBNÍK Městys NÁMĚŠŤ NA HANÉ a Obec DRAHANOVICE

KRAJ OLOMOUCKÝ
MÍSTO k.ú. DRAHANOVICE, k.ú. NÁMĚŠŤ NA HANÉ

AKCE

STEZKA PRO CHODCE A CYKLISTY NÁMĚŠŤ NA HANÉ - DRAHANOVICE

KOORDINAČNÍ SITUAČNÍ VÝKRES - ČÁST C

Ing. Linda Smítalová, IČO 74276361
Hviezdoslavova 114/1
Olomouc-Nemilany
+420 777 829 795
smitalova@atelis.eu
www.atelis.eu

atelis

ZAKÁZKOVÉ ČÍSLO	2019004
FORMÁT	9 x A4
DATUM	5/2019
STUPEŇ	DUSP / PDPS
MĚŘÍTKO	1:500
ČÍSLO PŘÍLOHY	C.3c
ČÍSLO SOUPRAVY	